




**Legende**






**Bestand im rechtskräftigem Bebauungsplan**

-  Verkehrsflächen
-  Grünflächen
-  Feldhecke

**tatsächlicher Bestand**

-  Fettwiese mittlerer Standorte
-  Nitrophytische Saumvegetation
-  Einzelbäume

**Eingriffe**

-  Grenze Plangebiet
-  geplante Verkehrsflächen
-  geplante Grünflächen
-  geplante Baufenster
-  geplante Nutzungsgrenze

**Stadt Bad Säckingen**

Gemarkung Säckingen

Bebauungsplan "Leimet III"

Eingriffs-/Ausgleichsbilanzierung

Bestand

PLAN M 1:000


**GaLaPlan Kunz**  
 Garten- und Landschaftsplanung  
 Am Schilp 6 79674 Todtnauberg  
 Tel: 07671/99141-21 www.kunz-galaplan.de

Stand 23.11.2020