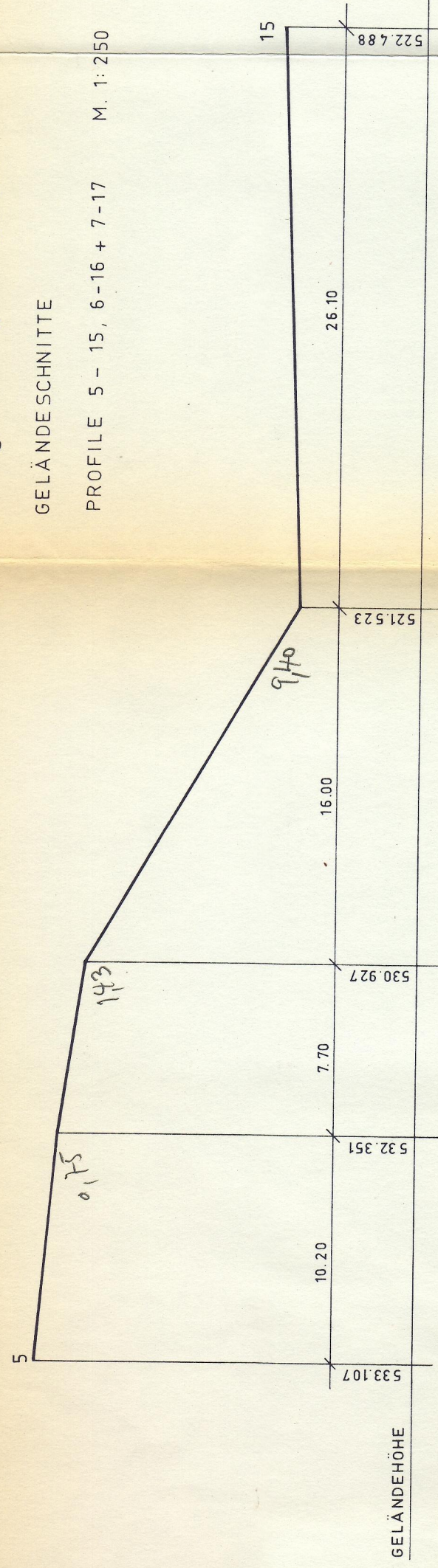


BEBAUUNGSPLAN der Gemeinde RIPPOLINGEN

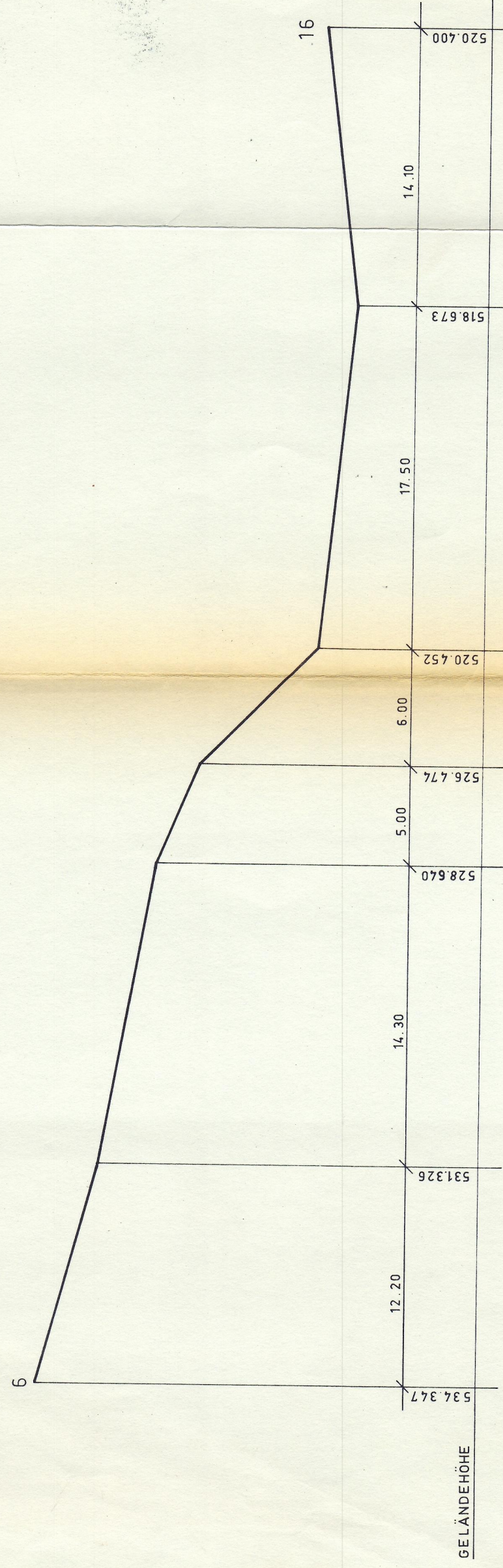
Baugebiet „IM LOCH“

GELÄNDESCHNITTE

PROFIL 5 - 15, 6-16 + 7-17 M. 1:250



PROFIL 5-15



PROFIL 6-16

SÄCKINGEN, DEN 15. JULI 1968

DER PLANFERTIGER


DIPL.-ING. WERNER FRANK

FR. ARCHITEKT, SÄCKINGEN

Frank


7

PROFIL 7-17



PROFIL 7-17

PROFIL 8-18



GELÄNDEHÖHE

PROFIL 8-18

In Verbindung
 mit
 Oberregierungsrat
 Navrath

Landratsamt
 Säckingen

gemäß § 11 des Bundesbaugesetzes
 vom 22. 6. 1930 (G. S. 1. S. 341)
 in Verbindung mit § 2 der Verord-
 nung der Landesregierung vom 27.
 6. 1961 (G. S. 238).
 Säckingen, den **20. März 1970**.
 Landratsamt - Baurechtsamt.

Genehmigt