
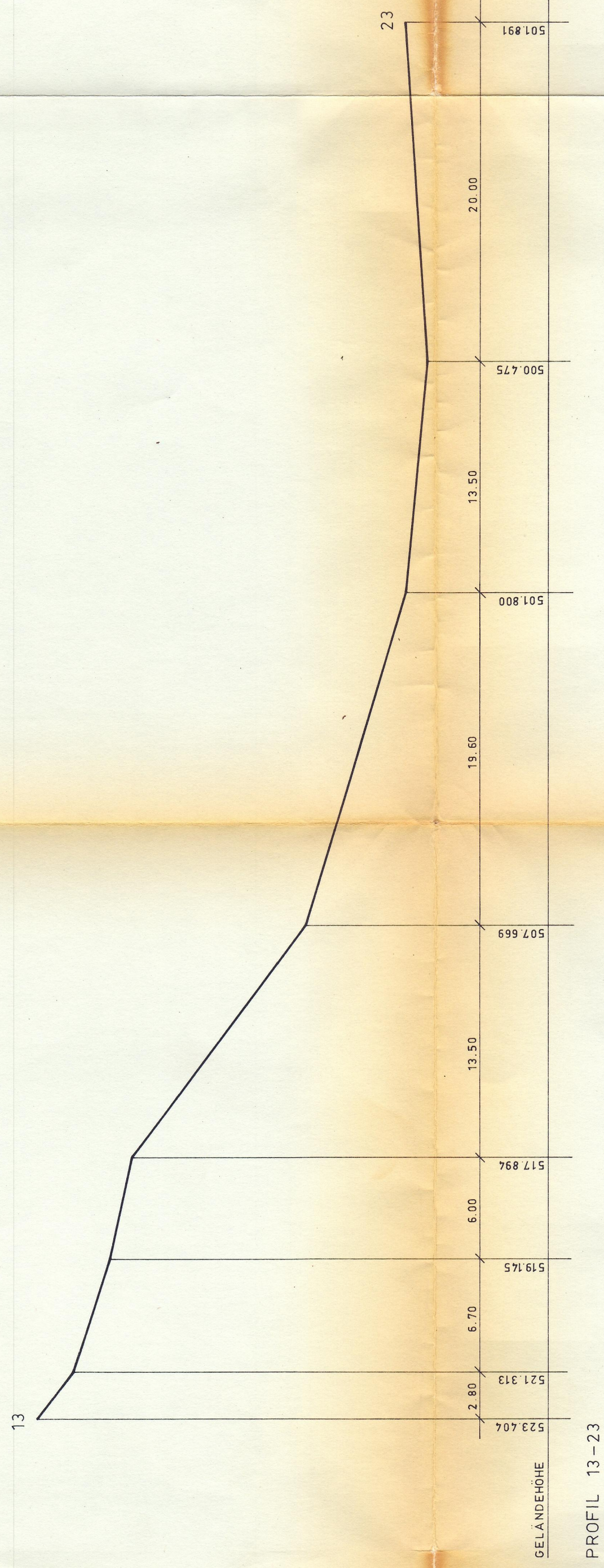
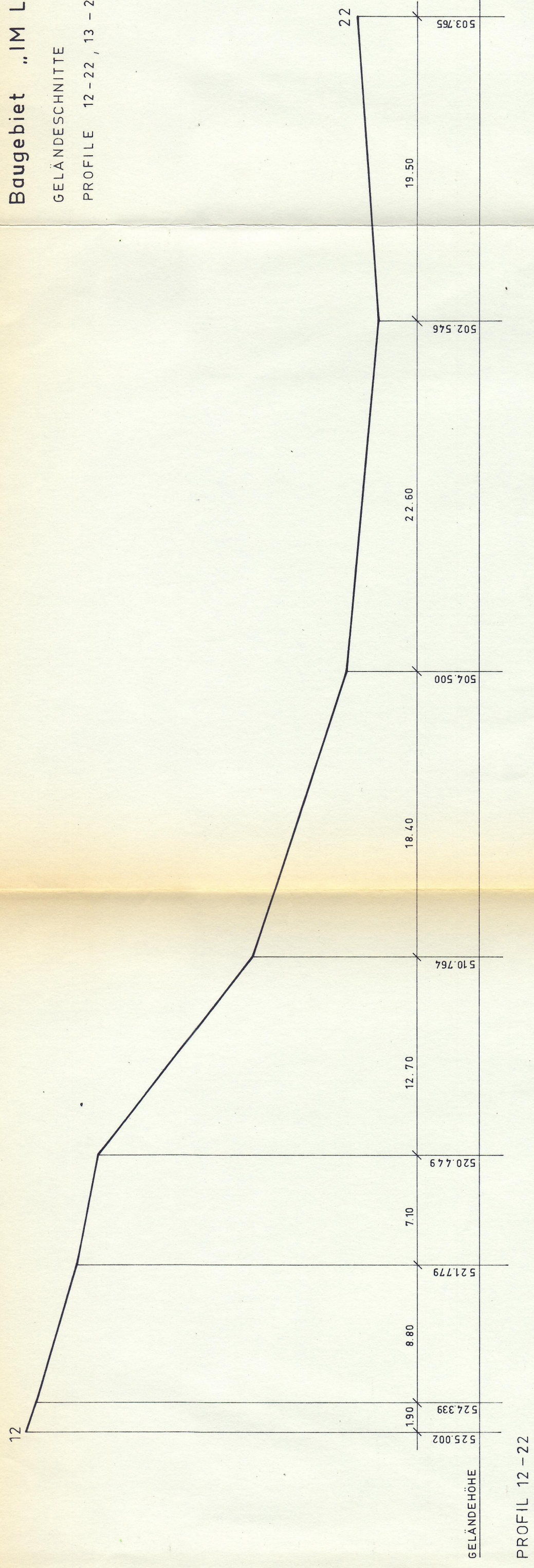


BEBAUUNGSPLAN der Gemeinde RIPPOLINGEN
Baugebiet „IM LOCH“

GELÄNDESCHNITTE

PROFIL 12-22, 13-23 + 14-24 M. 1:250



SÄCKINGEN, DEN 15. JULI 1968

DER PLANFERTIGER:

DIPL.-INGENIEUR FRANK
FR. ARCHIT. u. PLAN.

Frank



Genehmigt
gemäß § 11 des Bundesgesetzes
vom 23. 6. 1960 (G. Z. I. S. 341)
in Verbindung mit § 2 der Verord-
nung der Landesregierung vom 27.
6. 1961 (G. Z. S. 130)
Säckingen, den 20. März 1968
Landratsamt - Bauverwaltungsamt

In Vertretung:
Nairath
Oberregierungsrat