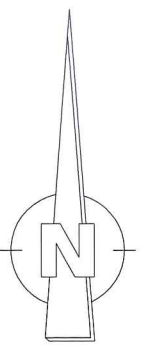












BEBAUUNGSPLAN NR. 34/1 Dürerstraße NORD

Original

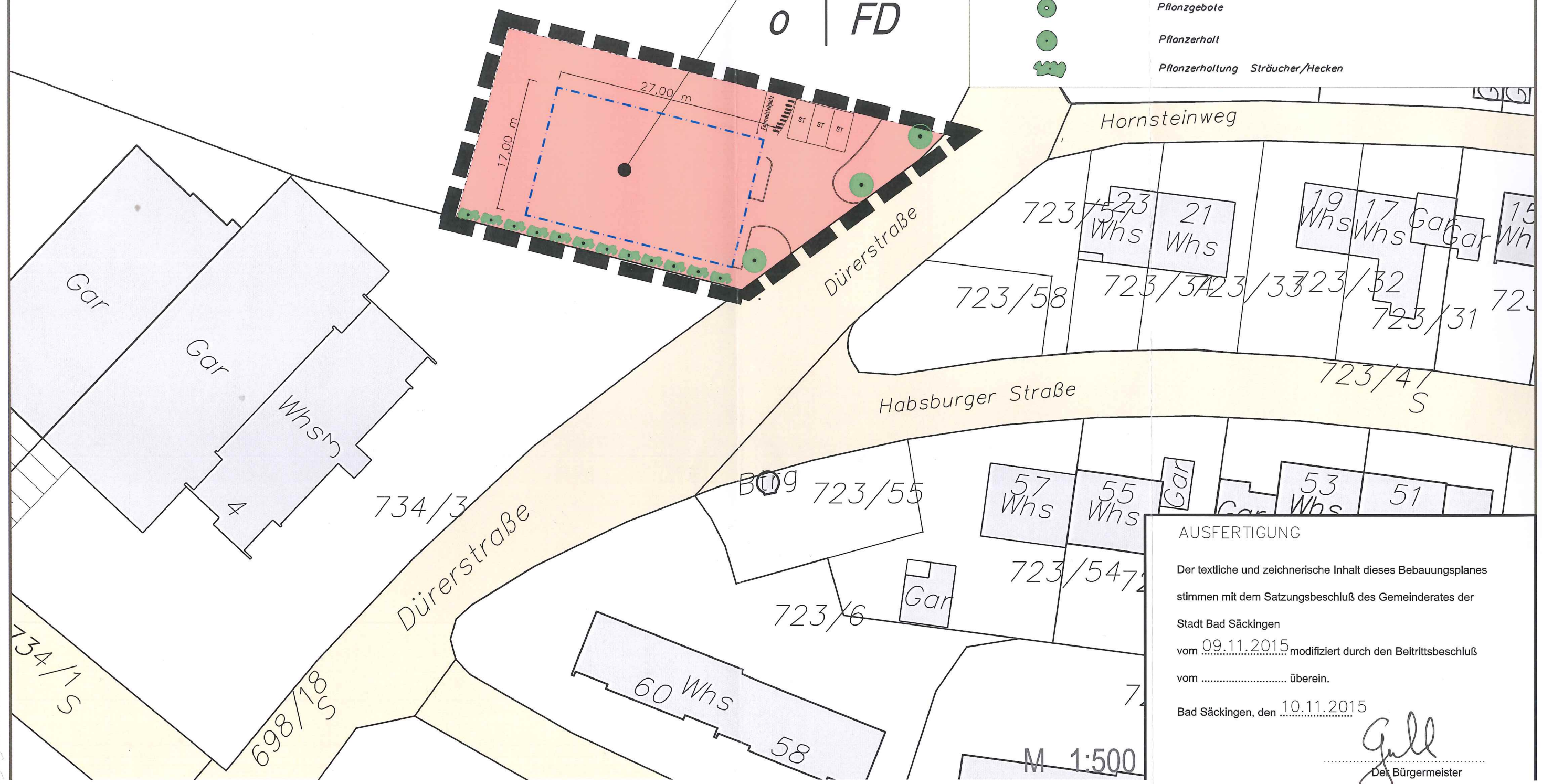
DECKBLATT VOM 09.11.2015



- 
 ABGRENZUNG UNTERSCHIEDLICHER NUTZUNG z.B. VON BAUGEBIETEN, ODER ABGRENZUNG DES MASSES DER NUTZUNG INNERHALB EINES BAUGEBIETES.
- 
 STRASSENVERLAUF BESTAND ÖFFENTLICH
- 
 ALLGEMEINE WOHNGEBIETE
- 
 BAUGRENZE
- 
 GEPL. -NEUE GRUNDSTÜCKSGRENZEN
- 
 GRENZE RÄUML. GELTUNGSBEREICH DES BEBAUUNGSPLANES
- 
 Stellplätze
- 
 Pflanzgebote
- 
 Pflanzerschutz
- 
 Pflanzerschutz Sträucher/Hecken

1670/26


| | |
|-----|-----|
| WA | II |
| 0,4 | 0,8 |
| 0 | FD |



AUSFERTIGUNG

Der textliche und zeichnerische Inhalt dieses Bebauungsplanes stimmen mit dem Satzungsbeschluss des Gemeinderates der Stadt Bad Säckingen vom 09.11.2015 modifiziert durch den Beitrittsbeschluss vom überein.

Bad Säckingen, den 10.11.2015


 Der Bürgermeister

M 1:500

29.09.2015 weilli schrieder