











**BEBAUUNGSPLAN NR. 28
INDUSTRIEGEBIET III 1. ÄNDERUNG**

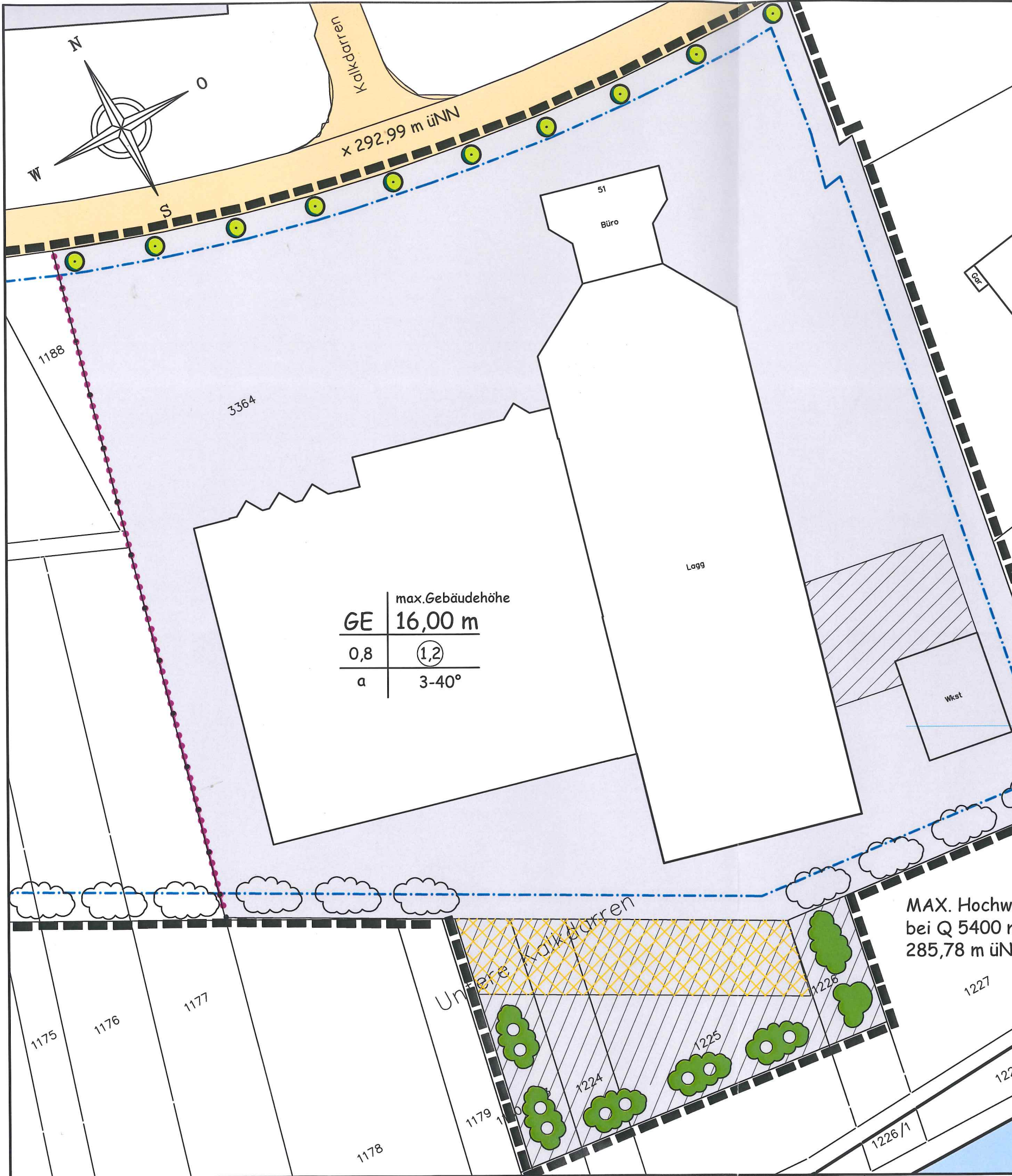
DECKBLATT VOM 15.05.2017

-  ABGRENZUNG UNTERSCHIEDLICHER NUTZUNG z.B. VON BAUGEBIETEN, ODER ABGRENZUNG DES MASSES DER NUTZUNG INNERHALB EINES BAUGEBIETES.
-  GE
GEWERBEGEBIET
-  STRASSENVERLAUF BESTAND
-  BAUGRENZE BESTAND
-  BAUMSTANDORT (PFLANZGEBOT)
-  HECKEN; STRÄUCHER (ERHALTUNGSGEBOT)
-  HECKEN; STRÄUCHER (PFLANZGEBOT)
-  WASSER (RHEIN)
-  ABSTELLFLÄCHEN WASSERUNDURCHLÄSSIGER BELAG
-  ÄNDERUNGSBEREICH

18.09.2017

DATUM

Gull
UNTERSCHRIFT



GE	max. Gebäudehöhe	16,00 m
0,8		(1,2)
a		3-40°

MAX. Hochwasserstand
bei Q 5400 m³/s
285,78 m üNN

AUSFERTIGUNG
Der textliche und zeichnerische Inhalt dieses Bebauungsplanes stimmen mit dem Satzungsbeschuß des Gemeinderates der Stadt Bad Säckingen vom 18.09.2017 modifiziert durch den Beitrittsbeschuß vom überein.

Bad Säckingen, den 13.10.2017

Gull
Der Bürgermeister