
















Bad Säckingen Bebauungsplan "Innere Wegäcker" Vorschlag zur 6. Änderung

-  Grenze des räumlichen Geltungsbereichs der Bebauungsplanänderung
-  Mischgebiet
-  Fläche für den Gemeinbedarf
-  Abgrenzung unterschiedlichen Maßes der Nutzung
-  Baugrenze

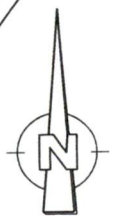
Nutzungsschablone

MI	IV	Art der baul. Nutzung	Vollgeschosse als Höchstmaß
0,4	1,2	max. zulässige Grundflächenzahl	max. zulässige Geschossflächenzahl
	FD	Bauweise	Dachform

-  öffentliche Verkehrsflächen
-  Verkehrsflächen besonderer Zweckbestimmung
-  Zweckbestimmung: öffentliche Parkplätze
-  Sichtdreieck
-  Einfahrtsbereich
-  Bereich ohne Ein- Ausfahrt
-  Umgrenzung von Flächen für Tiefgarage und priv. Versorgungsanlagen
-  Erhalt von Bäumen
-  Verkehrsgrünfläche



M 1:500



Ausfertigung

Der textliche und zeichnerische Inhalt dieser Bebauungsplanänderung stimmen mit dem Satzungsbeschluss des Gemeinderates der Stadt Bad Säckingen vom 15.12.2014 überein.

Bad Säckingen, 19.01.2015


Bürgermeister

Dipl. Ing. **Ulrike kammerer**
Ingenieurbüro für Vermessung

Plan Nr.: E14076-01.L2
Rheinfelden, den 29.09.2014

Offentl. best. Verm.-Ingenieurin
Auguster Str. 29
79618 Rheinfelden/Bd.
Tel. (0 76 23) 7 49 44-0
Fax 7 49 44-23

Größe: 42,0/29,7