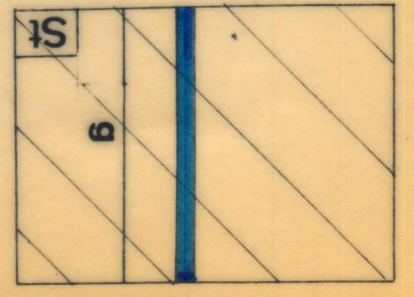


1:10000

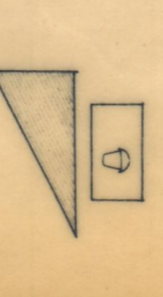
- 1. GRENZE DES RÄUMLICHEN GELTUNGSBEREICHS
- 2. BAULAND
- 2.0 Reines Wohngebiet gem § 3 BauNVO, Zulässige Geschosszahl: II Grundflächenzahl: 0,4, Geschossflächenzahl: 0,6
- 2.11 Baugrenze
- 2.12 Bauarenze für Erdgeschoss
- 2.21 Geschlossene Bauweise
- 2.22 Allgemein zugängliche Stellflächen




- 3. ÖFFENTLICHE VERKEHRSPFLÄCHE
- 3.1 Fahrstrasse mit Höhenkote über NN
- 3.2 Fussgängerbezirk
- 3.3 Grünstreifen
- 3.4 Straßenbegrenzungslinie



- 4. SONSTIGE RECHTSVERBINDLICHE FESTSETZUNGEN
- 4.1 Öffentlicher Spielplatz
- 4.2 Sichtfläche




- 4.3 Fläche für Landwirtschaft



- 4.4 Verbot direkter Zufahrten
- 5. NACHRICHTLICHE ÜBERNAHMEN OHNE RECHTSVERBINDLICHKEIT

- 5.1 Vorhandene Bebauung
- 5.2 Vorgeschlagene Grundstücksgrenze



Genehmigt gemäß § 11 des Bundesbaugesetzes vom 23. 6. 1960 (BGBl. I S. 341) Regierungspräsidium Südbaden Freiburg im Br. den 1. Sep 1969

gez. Werner

Säckingen, den **19.6.1969**
 Für die Übereinstimmung mit dem amtl. Katastervermwk. Der öffentl. bestellte Vermessungsingenieur
 (Arend Dipl. Ing.)

Stadtbauamt
 als Planfertiger
Himmelfar Dipl. Ing.

DER BÜRGERMEISTER:
 (Fehrenbach)

Bebauungsplan der Stadt Säckingen Nr. 63

Leimet

BÜRGERMEISTER

Rechtliche Festsetzungen (Zeichnung)
 Teil 3 der Satzung vom 19.6.1969

Dieser Plan dient nur zur Darstellung der rechtlichen Festsetzungen des Bebauungsplanes und ist kein Werkplan zur Durchführung von Baumaßnahmen