





Biotoptypen

Gehölzarme terrestrische und semiterrestrische Biotoptypen

 37.11 Acker mit fragmentarischer Unkrautvegetation

Gehölzbestände und Gebüsche


 41.20 Feldhecke mittlerer Standorte


 45.30 Einzelbaum

Biotoptypen der Siedlungs- und Infrastrukturf lächen

 60.21 versiegelte Straße oder Platz

Schutzgebiete

 Offenlandbiotope

 WSG Zone III und IIIA

Eingriffe

 Grenze Plangebiet

 geplante Verkehrsflächen

 geplante Baufenster

Stadt Säckingen
Gemarkung Wallbach

Bebauungsplan
Stöckacker II

Umweltbericht - Bestand

PLAN M 1:1.000

galaplan decker
Garten- und Landschaftsplanung
Am Schlipf 6
79674 Todtnauberg
www.galaplan-decker.de

Stand 22.07.2024

